

Département de l'HERAULT

Commune de CAZOULS les Béziers

Lotissement

COMBARNAUD

PLAN de VENTE et de BORNAGE

— CADASTRE —

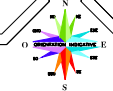
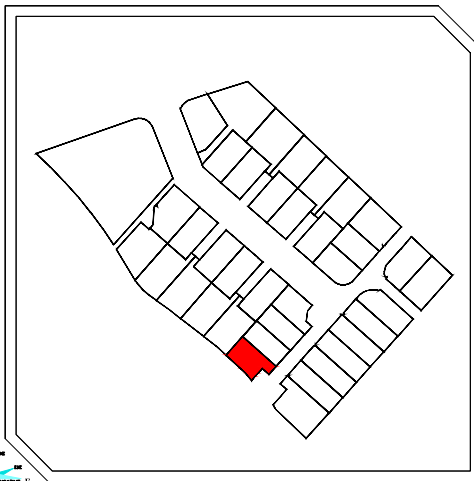
Section D n° 1707

Lot 24

Superficie 314 m²



Plan de Situation



Garant d'un Cadre de Vie Durable



SUD-GEO sarl
Géomètre Expert Foncier
Inscription O.G.E. : n° 97.607
2, rue Albert MAGNELLI
34 500 BEZIERS
Tél : 04 67 37 65 75
Fax : 04 67 37 65 76
email : contact@sudgeo.fr

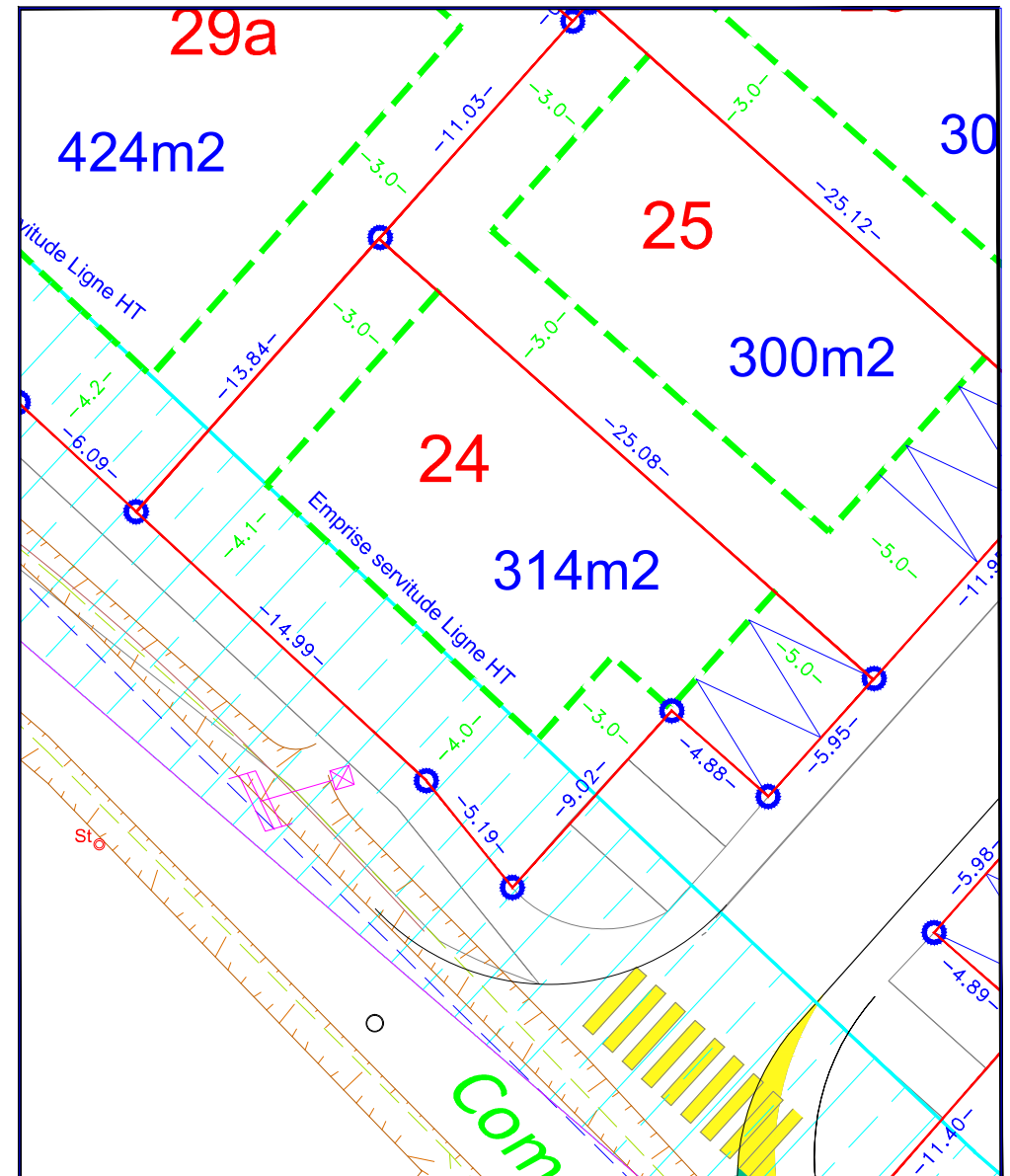
Dressé en Octobre 2022

Dossier 15.3066

Le Géomètre ne pourra être tenu responsable de la disparition des bornes ou repères définissant les limites.



point matérialisé sur le terrain
● (Borne, C.lou, Peinture)
✕ (NON matérialisé)



Zone CONSTRUCTIBLE maxi
Cotation des courbes suivant la corde



ECHELLE = 1/200

Distances HORIZONTALES